



UNIVERSITÀ
DEGLI STUDI
FIRENZE

DIDA
DIPARTIMENTO DI
ARCHITETTURA

**Scuola di
Architettura**

P C T P

PIANIFICAZIONE
DELLA CITTÀ
DEL TERRITORIO
E DEL PAESAGGIO

P P C T

PIANIFICAZIONE E
PROGETTAZIONE
DELLA CITTÀ E
DEL TERRITORIO

STUDIARE PIANIFICAZIONE TERRITORIALE

La qualità della vita, la felicità individuale e collettiva, il benessere delle popolazioni e delle comunità, la bellezza e la giustizia sociale, dipendono in modo essenziale dal modo in cui sono organizzati i territori e le città, dal modo in cui vengono curati l'ambiente e il paesaggio.

Negli ultimi anni l'universo scientifico e professionale dell'architettura e della pianificazione si è profondamente modificato. Uno spirito comune attraversa ancora oggi le diverse attività di progettazione, ed è per questo che i nostri corsi

fanno parte della Scuola di Architettura. Tuttavia i diversi aspetti di progettazione dell'ambiente costruito e non (dall'oggetto al paesaggio) sono diventati sempre più complessi, ed è stato quindi necessario individuare profili scientifici e professionali distinti e caratterizzati; fino a pochi anni fa l'urbanistica era infatti una componente secondaria del corso di laurea in Architettura, bensì abbia caratteri che comportano una formazione profondamente diversa da quella dell'architetto.

Per questa ragione il "mestiere" di **urbanista** e di **planner**, è un mestiere importante e affascinante. Esso ci mette in contatto con il mondo in tutti i suoi aspetti (tecnici, estetici, economici, politici, morali) abituandoci a uno sguardo curioso, intrigante, interessato alla vita delle persone e del-

le comunità, di quelle più prossime e di quelle più lontane. Esplorare i luoghi, camminare le città e i territori (in modo insieme "fisico e virtuale"), rappresentarli e mapparli, queste attività costituiscono una caratteristica centrale ed *entusiasmante* del nostro lavoro.

La progettazione della città e del territorio è un'attività interattiva. Essa richiede una grande capacità di collaborazione con esperti di altre discipline, e il coinvolgimento delle amministrazioni, dei diversi attori economici e sociali, dei cittadini.

Il lavoro di urbanista e di planner non è quindi un lavoro chiuso e solitario, e nella stessa attività didattica la convivialità, le relazioni quotidiane con i docenti, la cooperazione e il lavoro comune tra gli studenti, sono aspetti necessari e importanti. Iscriverti alle nostre lauree significa entrare in una comunità viva, operante, dinamica, collaborativa.

Significa radicarsi in un luogo gradevole e riconoscibile, come nella pic-cola città di Empoli che ci ospita a due passi da Firenze, e insieme aprirsi al mondo, alle mille differenti manifestazioni di architettura, di urbanistica, di ambiente e paesaggio disseminati nel nostro pianeta.

Le lauree triennale e magistrale sono ovviamente aperte al mondo, e sono frequentate da studenti italiani e stranieri, e anzi la maggioranza di essi non proviene dalla Toscana.

La didattica dei "corsi di Empoli" è curiosa di tutto ciò che avviene nel resto del mondo, nelle grandi città del nord così come nei paesi poveri o in quelli emergenti. Tuttavia il rapporto con il contesto locale è molto importante: le amministrazioni contribuiscono alla gestione del corso (questo significa

più attrezzature, assistenza, tutor, docenti, e un ambiente di lavoro gradevole e efficiente) e l'università contribuisce a sua volta alla conoscenza del territorio nel quale è insediata.

Il pianificatore è ormai una figura professionale consolidata; i laureati potranno svolgere attività professionale realizzando analisi delle strutture urbane, territoriali e ambientali; concorrere e collaborare presso enti e studi professionali all'elaborazione di piani urbanistici e territoriali, atti di programmazione, gestione e valutazione; la capacità di coordinare progetti complessi e gruppi di lavoro multidisciplinari consentirà di lavorare nei centri di ricerca pubblici e privati, e di assumere un ruolo centrale nei processi di progettazione interattiva e di governo del territorio;

contribuire alla definizione di strategie delle amministrazioni, istituzioni e imprese con riferimento al recupero, valorizzazione e trasformazione delle città, del territorio e dell'ambiente.

Previo Esame di Stato, i laureati conseguono il titolo di:

"Pianificatore junior" o

"Pianificatore Senior"

e possono iscriversi all'Albo professionale dell'Ordine degli Architetti, Pianificatori, Paesaggisti e Conservatori, sezione B, e svolgere la professione nelle competenze previste dalla legge.

CLASSE L21

L'istituzione del corso di laurea in **Pianificazione della Città, del Territorio e del Paesaggio** nasce, oltre che dalla voglia di capire e approfondire i temi relativi a processi di sviluppo equilibrato atti a raggiungere la costruzione di un ambiente in cui l'uomo possa svolgere le proprie attività, dall'esigenza di rispondere all'evoluzione del quadro normativo che prevede ormai un albo di pianificatori urbanistici e territoriali.

L'obiettivo è formare tecnici in grado di analizzare e comprendere le strutture insediative e territoriali in termini interdisciplinari e di operare su esse attraverso l'applicazione consapevole degli strumenti di pianificazione con il grado di competenza commisurato al livello di laurea triennale.

La didattica è organizzata in modo propedeutico nei tre anni di corso: dagli insegnamenti formativi e inerenti gli aspetti conoscitivi e interpretativi dei luoghi fino ai più complessi temi della pianificazione alle diverse scale e alla valutazione degli effetti indotti.

Gli insegnamenti sono articolati in corsi monodisciplinari o integrati e in laboratori didattici interdisciplinari mirati ad applicare le conoscenze teoriche in luoghi specifici attraverso una didattica assistita in aula. Integrano il percorso formativo materie a scelta libera dello

studente finalizzate ad assecondare le sue specifiche inclinazioni e un tirocinio esterno da espletare presso enti locali selezionati o in studi accreditati e impegnati nel settore, che consentono allo studente di misurarsi con la reale operatività.

La prova finale (tesi) consiste nell'esposizione di uno studio applicativo che lo studente svolge in uno degli ambiti di interesse disciplinare; nel percorso di elaborazione egli è assistito da un docente da lui scelto, che si fa garante della correttezza metodologica e dei contenuti.


Occorre precisare che il corso, complesso nella sua articolazione, presuppone una buona cultura di base, che costituisce il requisito necessario per affrontare i contenuti delle materie che spaziano fra discipline molto diverse fra loro, dall'ambito scientifico a quello umanistico. Data la stretta relazione fra l'operare del pianificatore e la società destinataria del suo lavoro, si presuppone anche una specifica attitudine e attenzione ai problemi dell'attualità.

Per questo è prevista una prova di ingresso di autovalutazione che non pregiudica l'iscrizione al corso, ma fornisce allo studente indicazioni utili a finalizzare le sue scelte.

PCTP

PIANIFICAZIONE DELLA CITTÀ DEL TERRITORIO E DEL PAESAGGIO

Approfondisci leggendo il booklet



1 anno

fondamenti di ecologia generale e del paesaggio diritto urbanistico e dell'ambiente
fondamenti e applicazioni di geologia e geomorfologia istituzioni di matematica e applicazioni per l'urbanistica rappresentazione della città, del territorio e del paesaggio elementi di pedologia e studio del suolo
laboratorio di analisi urbana territoriale

*analisi del territorio e del paesaggio
 analisi rurale e forestale
 analisi urbana*

lingua straniera


2 anno

fondamenti e applicazioni di topografia e cartografia storia dell'urbanistica moderna pianificazione e progettazione paesaggistica economia e politica dello sviluppo rurale applicazioni di sistemi informativi territoriali per l'urbanistica laboratorio di urbanistica

tecnica urbanistica urbanistica
tirocinio
esami a scelta dello studente

Percorso di Studio

| classe L21 |



Percorso di Studio

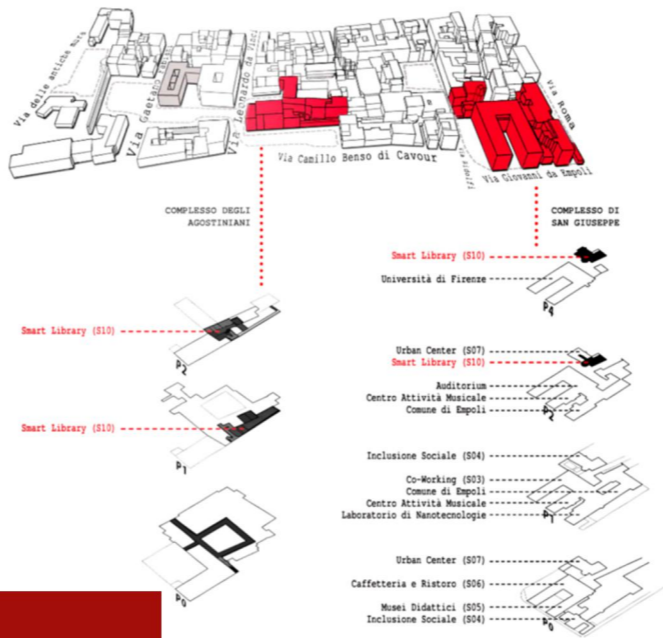
| classe LM48 |

1 anno

principi di economia del territorio politiche urbane territoriali antropologia storica degli insediamenti umani radici, teorie e modelli della pianificazione territoriale pianificazione territoriale per la cooperazione allo sviluppo laboratorio di progettazione urbanistica rigenerazione urbana urbanistica tirocinio

2 anno

economia e valutazione ambientale strategica pianificazione e progettazione per i bacini idrografici e per sistemi fluviali piani e progetti per il paesaggio laboratorio di progettazione del territorio
pianificazione dei sistemi agroforestali pianificazione territoriale principi di bioeconomia e sistemi territoriali locali
esami a scelta dello studente esame finale di laurea



CLASSE LM48

Il corso di laurea magistrale in Pianificazione e Progettazione della Città e del Territorio è il risultato di una lunga avventura didattica e scientifica dove è stata costruita un'offerta completa su tutti i campi della conoscenza e della progettazione della città e del territorio, dove la figura dell'urbanista/pianificatore acquista una fisionomia autonoma, dal punto di vista tecnico, scientifico e professionale.

Il Corso ha un carattere multidisciplinare del processo formativo: capire e orientare la trasformazione delle città e dei territori richiede una molteplicità di conoscenze, dalla geologia all'antropologia, dalle scienze della terra a quelle economico-sociali, dalla storia alla politica, dall'urbanistica alla pianificazione regionale. Per questo il corso possiede un carattere scientifico e operativo molto preciso che nel corso del tempo è stato definito come "approccio territorialista" (anche se la ricerca e la didattica mantengono un carattere plurale e aperto ad altri programmi di ricerca). Ogni città, ogni territorio, ogni paesaggio ha un carattere proprio, distinto, irripetibile. Ogni "regione" possiede un patrimonio di risorse ambientali e umane che è necessario conoscere perché il progetto sia in grado di conservarlo e nello stesso tempo arricchirlo nei processi di cambiamento e di trasformazione.

Il corso ha una durata biennale e il percorso didattico è centrato intorno ai laboratori di progettazione di durata annuale. Gli altri insegnamenti, distribuiti in due semestri, sono dedicati a discipline o temi distinti e collaborano in modo diretto o indiretto con le attività dei laboratori.

Nel corso di laurea si impara ad elaborare piani e progetti alle diverse scale, dal quartiere al paesaggio, dalla città ai grandi insiemi territoriali e ambientali. Si impara a gestire progetti complessi e a coordinare gruppi di lavoro multidisciplinari. La tesi di laurea costituisce lo stadio finale del processo formativo. Essa deve avere un carattere progettuale e insieme di ricerca: nella tesi lo studente affronta un tema originale e complesso, diventando consapevole degli strumenti analitici e progettuali utilizzati.

Gli studenti che si iscrivono alla magistrale devono possedere una laurea triennale e alcune competenze di base. Coloro che si sono laureati in un corso triennale di urbanistica o pianificazione possono iscriversi senza alcun debito, mentre per gli altri studenti viene analizzato il piano di studi frequentato e vengono indicati gli eventuali debiti formativi utili per acquisire le conoscenze necessarie per il proseguimento degli studi.

Approfondisci leggendo il booklet



PPCT


PIANIFICAZIONE E PROGETTAZIONE DELLA CITTÀ E DEL TERRITORIO



UNIVERSITÀ
DEGLI STUDI
FIRENZE

DIDA
DIPARTIMENTO DI
ARCHITETTURA

**Scuola di
Architettura**



Corso di Laurea triennale in
**Pianificazione della Città del
Territorio e del Paesaggio**
| Classe L21 |
www.clpctp.unifi.it



Corso di Laurea magistrale in
**Pianificazione e Progettazione
della Città del Territorio**
| Classe LM48 |
www.clppct.unifi.it

telefono: 055 2755499

email: cdi.planificazione@unifi.it



CANALE TELEGRAM:
[@CdiPianificazioneEmpoli](https://t.me/CdiPianificazioneEmpoli)